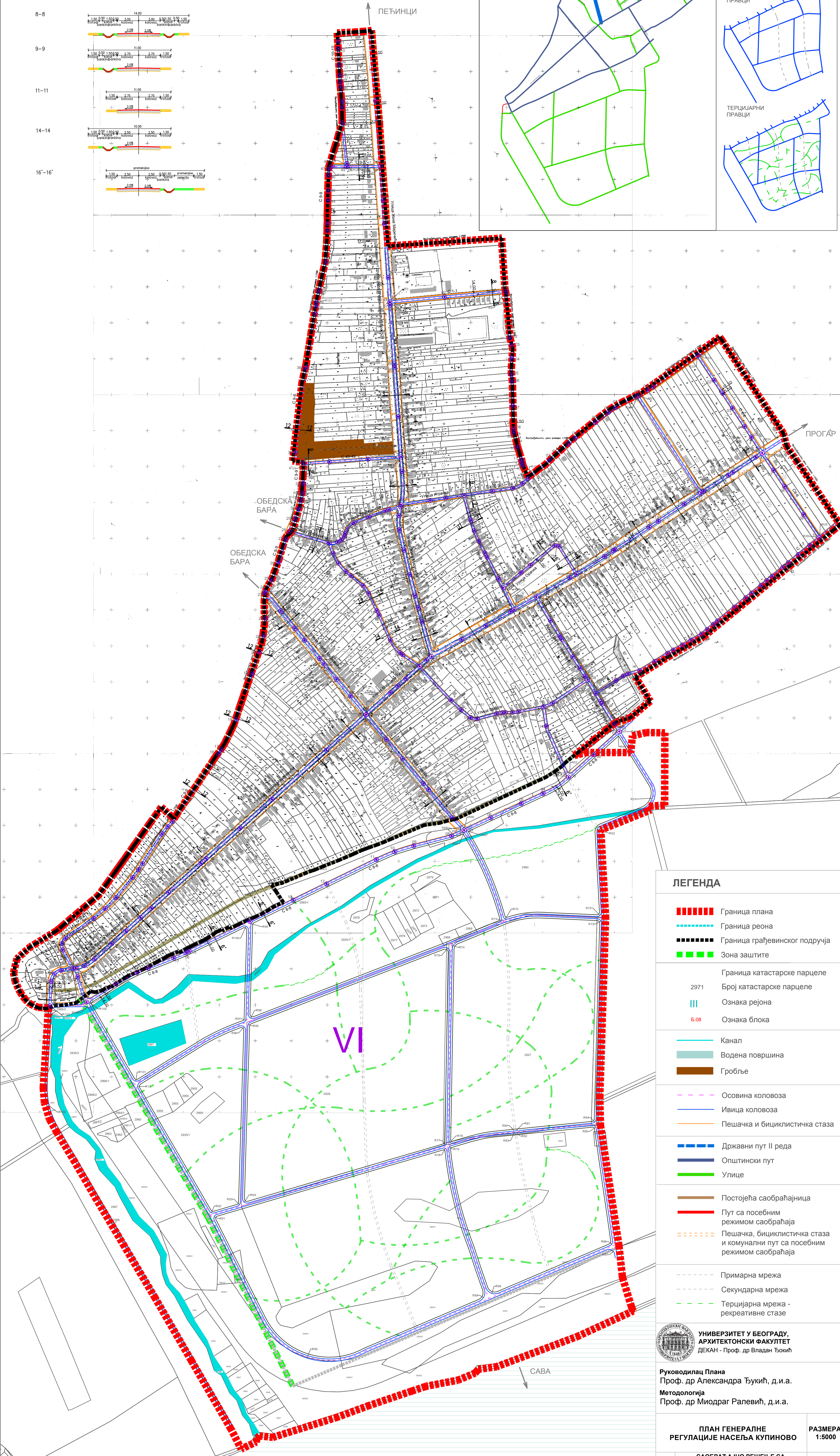
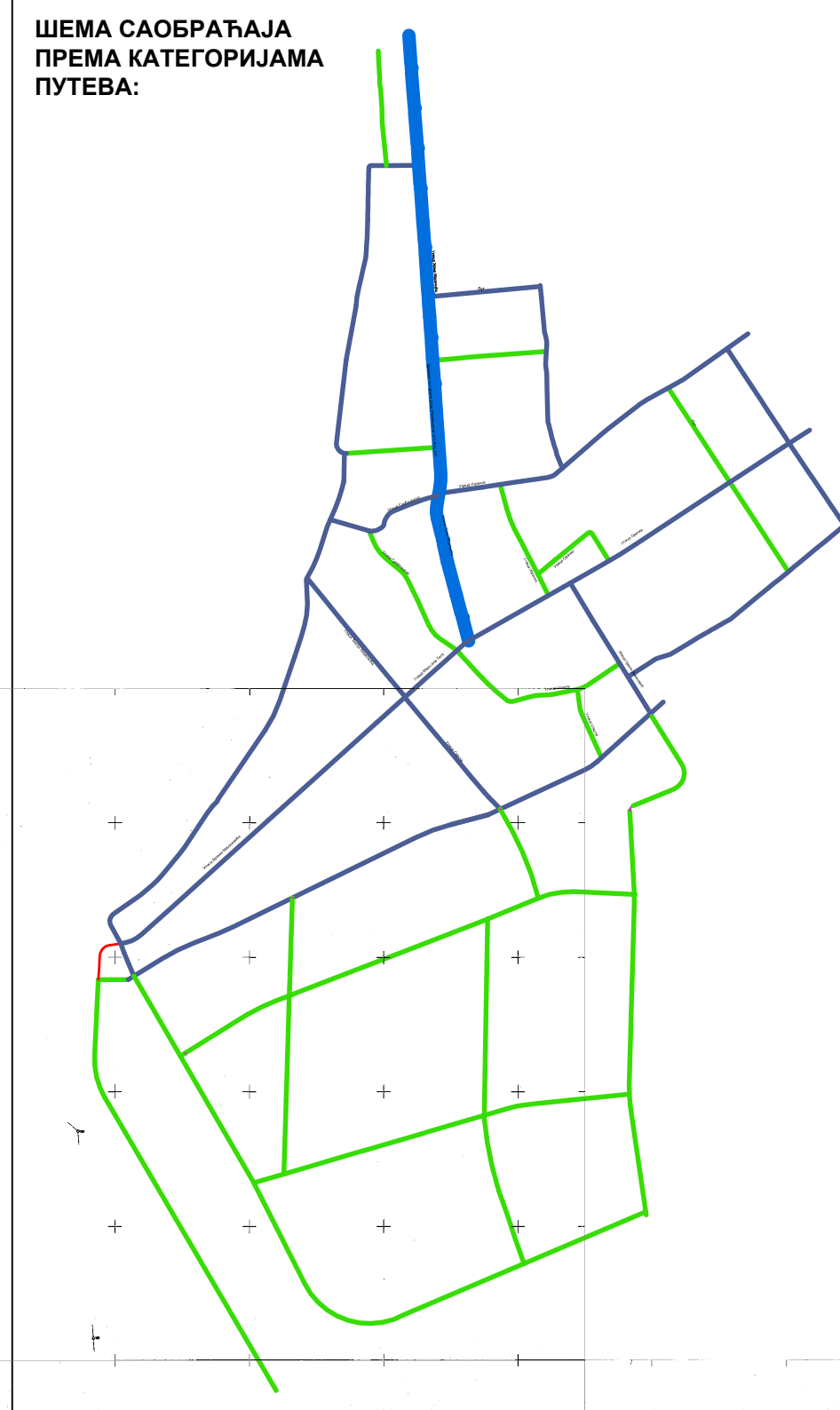
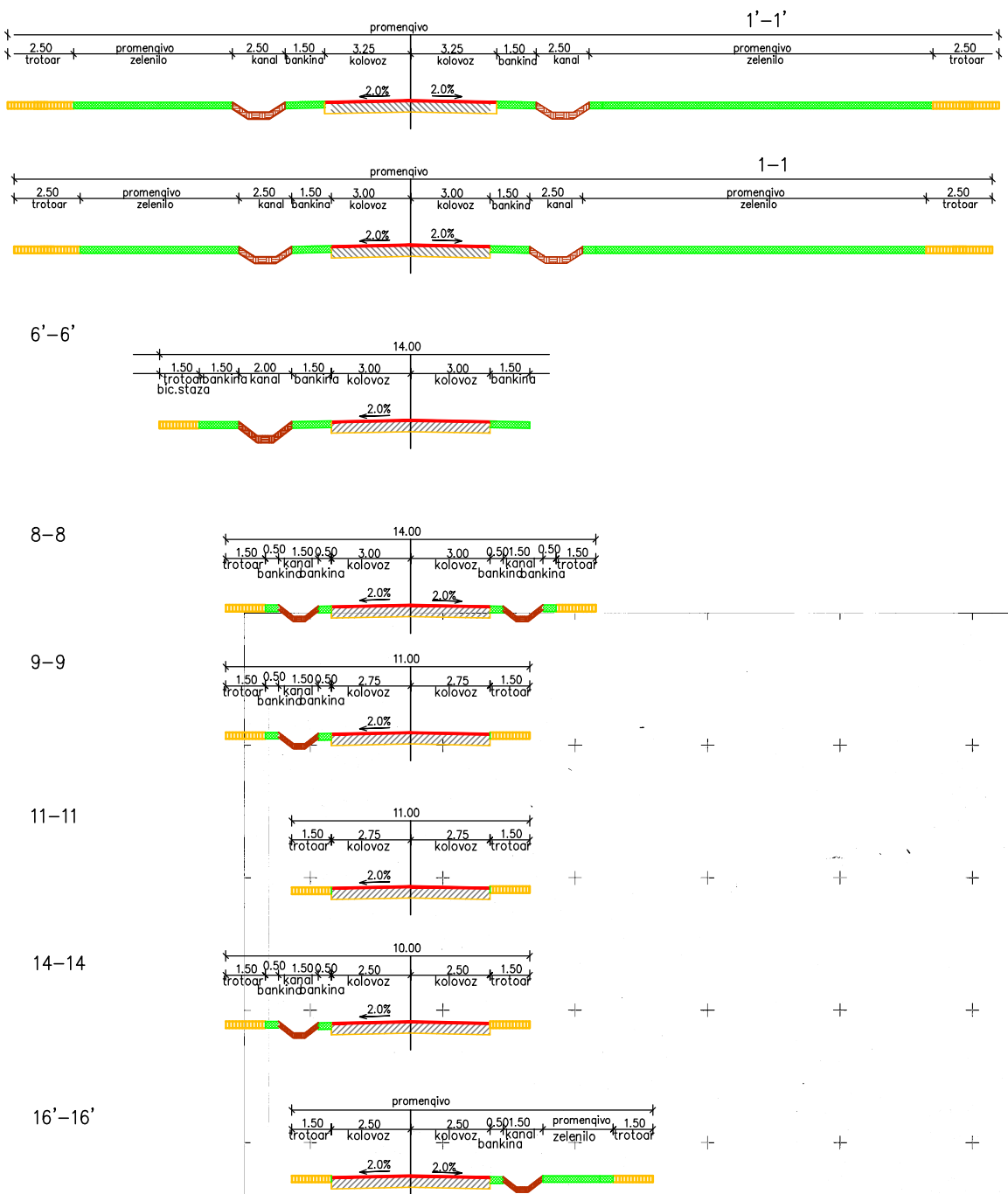




# ПЛАН ГЕНЕРАЛНЕ РЕГУЛАЦИЈЕ НАСЕЉА КУПИНОВО

## САОБРАЋАЈНО РЕШЕЊЕ СА РЕГУЛАЦИОНИМ ЛИНИЈАМА УЛИЦА И ПОВРШИНА ЈАВНЕ НАМЕНЕ И НИВЕЛАЦИОНИМ КОТАМА РАСКРСНИЦА УЛИЦА И ПОВРШИНА ЈАВНЕ НАМЕНЕ

### Карактеристични профили



### ЛЕГЕНДА

- Граница плана
- Граница реона
- Граница грађевинског подручја
- Зона заштите
- Граница катастарске парцеле
- 2971 Број катастарске парцеле
- Ознака реона
- 5.08 Ознака блока
- Канал
- Водена површина
- Гробље
- Осовина коловоза
- Ивица коловоза
- Пешачка и бицикличка стаза
- Државни пут II реда
- Општински пут
- Улице
- Постојећа саобраћајница
- Пут са посебним режимом саобраћаја
- Пешачка, бицикличка стаза и комунални пут са посебним режимом саобраћаја
- Примарна мрежа
- Секундарна мрежа
- Терцијарна мрежа - рекреативне стазе

УНИВЕРЗИТЕТ У БЕОГРАДУ,  
АРХИТЕКТОНСКИ ФАКУЛТЕТ  
ДЕКАН - Проф. др Владан Ђокић

Руководилац Плана  
Проф. др Александра Ђукић, д.и.а.  
Методологија  
Проф. др Миодраг Ралевић, д.и.а.

ПЛАН ГЕНЕРАЛНЕ РЕГУЛАЦИЈЕ НАСЕЉА КУПИНОВО РАЗМЕРА: 1:5000

2014. САОБРАЋАЈНО РЕШЕЊЕ СА РЕГУЛАЦИОНИМ ЛИНИЈАМА УЛИЦА И ПОВРШ. ЈАВНЕ НАМЕНЕ И НИВЕЛАЦИОНИМ КОТАМА РАСКРСНИЦА УЛИЦА И ПОВРШ. ЈАВНЕ НАМЕНЕ ПРИЛОГ 1.2.